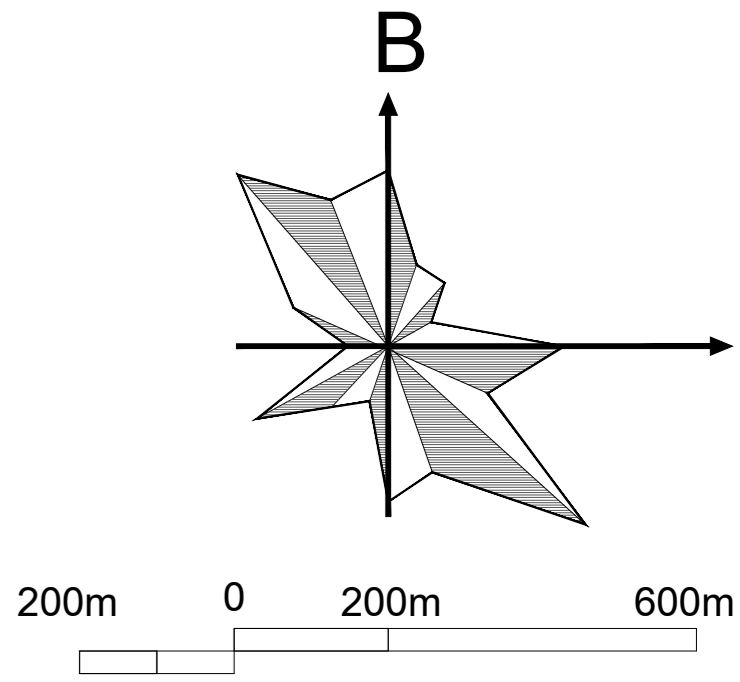



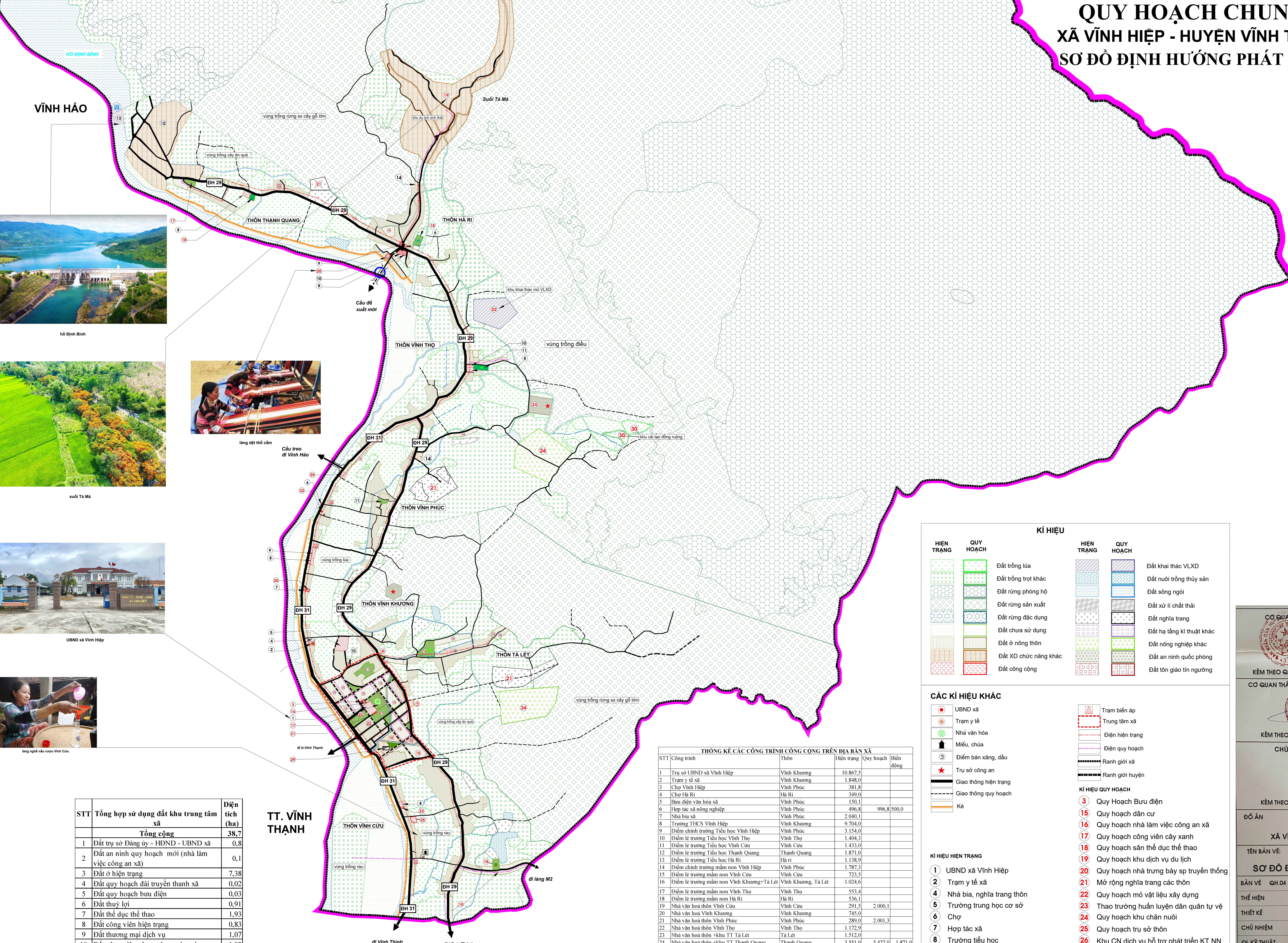


QUY HOẠCH CHUNG XÂY DỰNG XÃ VĨNH HIỆP - HUYỆN VĨNH THẠNH ĐẾN NĂM 2035 SƠ ĐỒ ĐỊNH HƯỚNG PHÁT TRIỂN KHÔNG GIAN



Tỉ lệ: 1:10.000



STT	Tổng hợp sử dụng đất khu trung tâm xã	Diện tích (ha)
Tổng cộng		
1	Đất trụ sở Đảng ủy - HĐND - UBND xã	0,8
2	Đất an ninh quy hoạch mới (nhà làm việc công an xã)	0,1
3	Đất ở hiện trạng	7,38
4	Đất quy hoạch đất truyền thanh xã	0,02
5	Đất quy hoạch bưu điện	0,03
6	Đất thủy lợi	0,91
7	Đất thể dục thể thao	1,93
8	Đất công viên hiện trạng	0,83
9	Đất thương mại dịch vụ	1,07
10	Đất công viên cây xanh quy hoạch	1,93
11	Đất ở quy hoạch mới khu Trung tâm xã	14,48
12	Đất giao thông hiện trạng	4,82
13	Đất giao thông quy hoạch	3,75
14	Đất quy hoạch trạm xử lí nước thải sinh hoạt	0,65

TT. VĨNH THẠNH

VĨNH THỊNH

STT	Công trình	Thôn	Hiện trạng	Quy hoạch	Biến động
1	Trụ sở UBND xã Vĩnh Hiệp	Vĩnh Khương	10.867,5		
2	Trạm y tế xã	Vĩnh Khương	1.848,0		
3	Chợ Vĩnh Hiệp	Vĩnh Phúc	381,8		
4	Chợ Hà Ri	Hà Ri	349,0		
5	Bưu điện văn hóa xã	Vĩnh Phúc	150,1		
6	Hợp tác xã nông nghiệp	Vĩnh Phúc	496,8	996,8	500,0
7	Nhà bia xã	Vĩnh Phúc	2.040,1		
8	Trường THCS Vĩnh Hiệp	Vĩnh Khương	9.704,0		
9	Điểm chính trường Tiểu học Vĩnh Hiệp	Vĩnh Phúc	3.154,0		
10	Điểm lẻ trường Tiểu học Vĩnh Thọ	Vĩnh Thọ	1.404,3		
11	Điểm lẻ trường Tiểu học Vĩnh Cửu	Vĩnh Cửu	1.433,0		
12	Điểm lẻ trường Tiểu học Thanh Quang	Thanh Quang	1.871,0		
13	Điểm lẻ trường Tiểu học Hà Ri	Hà Ri	1.138,9		
14	Điểm chính trường mầm non Vĩnh Hiệp	Vĩnh Phúc	1.787,3		
15	Điểm lẻ trường mầm non Vĩnh Cửu	Vĩnh Cửu	723,5		
16	Điểm lẻ trường mầm non Vĩnh Khương+Tả Lết	Vĩnh Khương, Tả Lết	1.024,6		
17	Điểm lẻ trường mầm non Vĩnh Thọ	Vĩnh Thọ	553,4		
18	Điểm lẻ trường mầm non Hà Ri	Hà Ri	536,1		
19	Nhà văn hóa thôn Vĩnh Cửu	Vĩnh Cửu	291,5	2.000,1	
20	Nhà văn hóa Vĩnh Khương	Vĩnh Khương	745,0		
21	Nhà văn hóa thôn Vĩnh Phúc	Vĩnh Phúc	289,0	2.001,3	
22	Nhà văn hóa thôn Vĩnh Thọ	Vĩnh Thọ	1.172,9		
23	Nhà văn hóa thôn +Khu TT Tả Lết	Tả Lết	1.512,0		
24	Nhà văn hóa thôn +Khu TT Thanh Quang	Thanh Quang	3.551,0	5.422,0	1.871,0
25	Nhà văn hóa thôn Hà Ri	Hà Ri	1.359,3		
26	Nhà trung bày sản phẩm truyền thống	Hà Ri		1.000,0	1.000,0
27	Sân thể thao thôn Hà Ri	Hà Ri		4.000,0	4.000,0
28	Thao trường huấn luyện dân quân tự vệ	Vĩnh Thọ		22.000,0	22.000,0
29	Trụ sở công an xã	Vĩnh Khương		1.000,0	1.000,0
30	Sân thể thao thôn Tả Lết	Tả Lết		13.308,7	13.308,7
31	Sân thể thao thôn Vĩnh Cửu	Vĩnh Cửu		4.222,3	4.222,3
32	Nhà thi đấu đa năng	Vĩnh Khương		9.418,2	9.418,2
33	Nhà máy xử lí nước sinh hoạt	Vĩnh Cửu		6.500,0	6.500,0
34	Sân vận động xã	Vĩnh Khương		10.909,1	10.909,1

HIỆN TRẠNG	QUY HOẠCH	Đất trồng lúa	Đất trồng trọt khác	Đất rừng phòng hộ	Đất rừng sản xuất	Đất rừng đặc dụng	Đất chưa sử dụng	Đất ở nông thôn	Đất XD chức năng khác	Đất công cộng	Đất khai thác VLXD	Đất nuôi trồng thủy sản	Đất sông ngòi	Đất xử lí chất thải	Đất nghĩa trang	Đất hạ tầng kĩ thuật khác	Đất nông nghiệp khác	Đất an ninh quốc phòng	Đất tôn giáo tín ngưỡng
[Symbol]	[Symbol]	[Symbol]	[Symbol]	[Symbol]	[Symbol]	[Symbol]	[Symbol]	[Symbol]	[Symbol]	[Symbol]	[Symbol]	[Symbol]	[Symbol]	[Symbol]	[Symbol]	[Symbol]	[Symbol]	[Symbol]	[Symbol]

CÁC KÍ HIỆU KHÁC	KÍ HIỆU QUY HOẠCH
[Symbol] UBND xã	[Symbol] Quy Hoạch Bưu điện
[Symbol] Trạm y tế	[Symbol] Quy hoạch dân cư
[Symbol] Nhà văn hóa	[Symbol] Quy hoạch nhà làm việc công an xã
[Symbol] Miếu, chùa	[Symbol] Quy hoạch công viên cây xanh
[Symbol] Điểm bán xăng, dầu	[Symbol] Quy hoạch sân thể dục thể thao
[Symbol] Trụ sở công an	[Symbol] Quy hoạch khu dịch vụ du lịch
[Symbol] Giao thông hiện trạng	[Symbol] Quy hoạch nhà trung bày sp truyền thống
[Symbol] Giao thông quy hoạch	[Symbol] Trường trung học cơ sở
[Symbol] Kè	[Symbol] Chợ
[Symbol] Trạm biến áp	[Symbol] Hợp tác xã
[Symbol] Trung tâm xã	[Symbol] Trường tiểu học
[Symbol] Điện hiện trạng	[Symbol] Trường mầm non
[Symbol] Điện quy hoạch	[Symbol] Nhà văn hoá
[Symbol] Ranh giới xã	[Symbol] Khu thể thao
[Symbol] Ranh giới huyện	[Symbol] Khu du lịch Định Bình

- KÍ HIỆU HIỆN TRẠNG**
- 1 UBND xã Vĩnh Hiệp
 - 2 Trạm y tế xã
 - 3 Nhà bia, nghĩa trang thôn
 - 5 Trường trung học cơ sở
 - 6 Chợ
 - 7 Hợp tác xã
 - 8 Trường tiểu học
 - 9 Trường mầm non
 - 10 Nhà văn hoá
 - 11 Khu thể thao
 - 12 Khu du lịch Định Bình
 - 13 Nhà máy thủy điện Định Bình
 - 14 Ban quản lí bảo vệ rừng
- KÍ HIỆU QUY HOẠCH**
- 3 Quy Hoạch Bưu điện
 - 15 Quy hoạch dân cư
 - 16 Quy hoạch nhà làm việc công an xã
 - 17 Quy hoạch công viên cây xanh
 - 18 Quy hoạch sân thể dục thể thao
 - 19 Quy hoạch khu dịch vụ du lịch
 - 20 Quy hoạch nhà trung bày sp truyền thống
 - 21 Mở rộng nghĩa trang các thôn
 - 22 Quy hoạch mô vật liệu xây dựng
 - 23 Thao trường huấn luyện dân quân tự vệ
 - 24 Quy hoạch khu chăn nuôi
 - 25 Quy hoạch trụ sở thôn
 - 26 Khu CN dịch vụ hỗ trợ phát triển KT NN
 - 27 Nhà thi đấu đa năng
 - 28 Thương mại dịch vụ
 - 29 Nhà máy xử lí nước thải
 - 30 Khu cải tạo đồng ruộng
 - 31 Quy hoạch đất truyền thanh xã
 - 32 Quy hoạch điểm sinh hoạt cộng đồng

CO QUAN PHÊ DUYỆT CỦA CHỦ TỊCH PHÓ CHỦ TỊCH

Lê Minh Thông
KÈM THEO QUẾT ĐỊNH SỐ 1428 NGÀY 21 THÁNG 06 NĂM 2023

CO QUAN THẨM ĐỊNH KINH TẾ & HẠ TẦNG HUYỆN VĨNH THẠNH

Nguyễn Văn Ngọc
KÈM THEO TỜ TRÌNH SỐ 385 NGÀY 19 THÁNG 06 NĂM 2023

CHỦ ĐẦU TƯ: ỦY BAN NHÂN DÂN XÃ VĨNH HIỆP

Nguyễn Văn Lương
KÈM THEO TỜ TRÌNH SỐ 25 NGÀY 14 THÁNG 04 NĂM 2023

ĐỒ ÁN: QUY HOẠCH CHUNG XÂY DỰNG XÃ VĨNH HIỆP - HUYỆN VĨNH THẠNH ĐẾN NĂM 2035

TÊN BẢN VẼ: **SƠ ĐỒ ĐỊNH HƯỚNG PHÁT TRIỂN KHÔNG GIAN**

BẢN VẼ	QH.04	GHÉP :02/A0	TỶ LỆ: 1:10.000	NGÀY: 14-04-2023
THỂ HIỆN	KS. NGÔ DUY MINH			
THIẾT KẾ	KTS. NGUYỄN XUÂN HỘI			
CHỦ NHIỆM	KTS. NGUYỄN XUÂN HỘI			
QL KỸ THUẬT	PGD. PHẠM XUÂN THIÊM			

GIÁM ĐỌC: CÔNG TY CỔ PHẦN VẤN ĐẤT PHƯƠNG

GIÁM ĐỌC: KT GIÁM ĐỐC PHÓ GIÁM ĐỐC QUÝ HOẠCH NÔNG NGHIỆP NÔNG THÔN

LIÊN DANH: TRUNG TÂM QUY HOẠCH NÔNG NGHIỆP NÔNG THÔN TỈNH BÌNH ĐỊNH - CÔNG TY CỔ PHẦN TƯ VẤN ĐẤT PHƯƠNG

